

## Noce de Pierres An Eured Vein



© Edouard HUE

Alignement de menhirs néolithiques situé en contrebas de la montagne Saint-Michel. On en dénombre 77 avec une hauteur comprise entre 0,50 m et 1,50 m. La légende la plus connue associée à ces mégalithes raconte que le cortège d'une noce, ne s'étant pas agenouillé et recueilli au passage d'un prêtre portant le Saint-Sacrement à un mourant, fut puni par la puissance divine. La noce fut pétrifiée sur place et changée en pierres.

## Ancienne voie ferrée Plouescat-Rosporden



© Monts d'Arrée Communauté

Cette ligne des Chemins de Fer Armoricains, ouverte en 1912 et fermée en 1933, traversait le département du Finistère du sud au nord et franchissait les Monts d'Arrée en passant notamment par Brasparts.

Le train qui la parcourait était surnommé le « train-patate », en raison des marchandises qu'il transportait et de son allure pousrive.

## Chapelle de la Croix



© Monts d'Arrée Communauté

Cette chapelle très ancienne (1522), d'origine seigneuriale, est située aux confins du bois de Bodriec (Loqueffret). Le clocheton date de 1697. Incendiée en 2007, la chapelle a fait l'objet d'une restauration en 2009. L'enclos comprend également un calvaire daté de 1576 et une fontaine de dévotion à l'est de la chapelle (18<sup>e</sup> siècle). Pardon le 2<sup>e</sup> dimanche de septembre.

## Eglise Notre-Dame et Saint-Tugen



© Monts d'Arrée Communauté

La construction de l'église s'est échelonnée sur plusieurs périodes, la principale remontant au 16<sup>e</sup> siècle. Sous le porche sud, des niches abritent les statues des apôtres. Nombreux éléments sculptés notamment aux pignons de l'ossuaire : ange, Ankou (personnification de la mort)... Le calvaire du 16<sup>e</sup> siècle, remanié à plusieurs reprises, révèle des œuvres magnifiquement sculptées. A l'intérieur, notez la chaire à prêcher datant du 17<sup>e</sup> siècle avec ses sculptures d'une grande finesse. Placé telle une couronne, l'abat-voix est surmonté par l'archange Michel.

Réalise et imprimé par cloître 02 98 40 18 40



## Circuit pédestre du Ménez



© Monts d'Arrée Communauté

Une grande journée de randonnée dans les Monts d'Arrée, à la découverte d'un site néolithique, de paysages de collines, bois, landes, vertes vallées où coulent paisiblement rivières et ruisseaux.

  
Monts d'Arrée  
COMMUNAUTÉ



17,5 km



5 h 00









Difficile





## Circuit pédestre du Ménez



BALISAGE SUR LE TERRAIN	Petite Randonnée (PR)	Grande Randonnée (GR)
Continuité du sentier		
Changement de direction		
Mauvaise direction		

- 1 Au bourg de Brasparts, rue saint Michel en direction de Morlaix, à l'entrée du parking de la salle des fêtes, prendre la ruelle. Après 200 m, tourner à gauche au niveau de la borne d'incendie, traverser une cour et descendre par chemin creux vers des champs. À la lisière du **bois de l'Isle**, jadis propriété de La Fayette, prendre à gauche pour rejoindre une route communale et la suivre à droite sur 350 m. Prendre un chemin à droite avant le village du Rhun pour revenir dans le bois. Remonter à gauche par la sente forestière qui longe un ruisseau pour parvenir à une route communale.
- 2 Monter à gauche sur la route vers Kerrohan. Au pignon de la maison, poursuivre la montée jusqu'à la D785. Couper la route, prendre toujours en montée, le chemin en face. A la jonction avec le GR®380-37, virer à droite et parvenir à nouveau à la D785.
- 3 Couper la D785. Poursuivre en face sur 1 km environ jusqu'au Centre de Formation Chasse/Nature à Ty Blaise. (Hors circuit, à une centaine de mètres sur la gauche dans la lande, **alignement mégalithique La Noce de Pierres - An Eured Vein**).
- 4 Prendre le chemin de droite et passer sous la ligne EDF. À la bifurcation suivante, rester à droite pour parvenir au Cosquer. Utiliser la voie d'accès pour atteindre une route communale.
- 5 Se diriger en face vers Menglaz et poursuivre par un chemin de terre jusqu'au niveau de Pennarous. Emprunter la route en face sur 400 m. En haut d'une côte, à l'angle d'une maison, virer à gauche pour aller à Kerbloc'h.
- 6 Prendre à gauche, la route sur 600 m, en franchissant la rivière La Douffine. Dans la côte, tourner à droite dans chemin empierré en direction de Meilh ar Groaz. Franchir un petit pont, longer un champ et pénétrer dans un bois pour atteindre la **chapelle de la Croix** (commune de Loqueffret).
- 7 Monter la route longeant un champ. A la route empierrée qui est l'assise de l'**ancienne voie ferrée Plouescat-Rosporden**, virer à droite. 100 m plus loin continuer sur la route sur un chemin herbeux sur 2,8 km. Au débouché sur une route communale, la suivre à droite pour arriver près de l'ancienne gare de Brasparts sur la D21 que l'on suit à droite sur 1,2 km vers le centre-bourg de Brasparts pour retourner au point de départ. (Hors circuit, au centre-bourg, **église Notre-Dame et Saint-Tugen**).

 **Routes départementales :**  
**PRUDENCE** lors des traversées et des cheminements !

Cartes IGN : Extrait de SCAN 25 © IGN - 2018 - Autorisation n° 40-18-51