

## Un peu d'histoire



© Association « Sur les traces de François Jancoeur »

Territoire au peuplement très ancien comme en témoigne l'alignement de menhirs néolithiques situé en contrebas de la montagne Saint-Michel : la Noce de Pierres, An Eured Vein. La commune bénéficiait dès le 16<sup>e</sup> siècle d'une halle (aujourd'hui détruite) signe d'une forte activité économique, de foires, de marchés, d'une riche vie commerçante et agricole qui ont perdu jusqu'au milieu du 20<sup>e</sup> siècle.

## Chapelle et croix Saint-Sébastien



© Monts d'Arrée Communauté

Chapelle en granite d'extraction locale (carrière du Goël) construite en 1660. On y récitait les neuvaines pour que les malades soient guéris plus rapidement. A noter, les vitraux contemporains (M-G Le Bars-Ateliers Loire) de part et d'autre de la nef. La croix monumentale érigée en 1632 possède sur sa face est (sous le socle de la Vierge à l'enfant) les armoiries de la famille des Huon, propriétaires du manoir voisin du Squiriou.

## Eglise Notre-Dame et Saint-Tugen



© Monts d'Arrée Communauté

La construction de l'église s'est échelonnée sur plusieurs périodes, la principale remontant au 16<sup>e</sup> siècle. Sous le porche sud, des niches abritent les statues des apôtres. Nombreux éléments sculptés notamment aux pignons de l'ossuaire : ange, Ankou (personnification de la mort)... Le calvaire du 16<sup>e</sup> siècle, remanié à plusieurs reprises, révèle des œuvres magnifiquement sculptées. A l'intérieur, notez la chaire à prêcher datant du 17<sup>e</sup> siècle avec ses sculptures d'une grande finesse. Placé telle une couronne, l'abat-voix est surmonté par l'archange Michel.



© Monts d'Arrée Communauté

BRASPARTS



## Circuit pédestre du Gorré

© Monts d'Arrée Communauté



Randonner sur Brasparts, c'est parcourir un relief vallonné sur le versant sud des Monts d'Arrée avec des paysages variés et des sites chargés d'histoire.

Réalisé et imprimé en juillet 2021 par **cloître** 02 98 40 18 40



13,5 km



3 h 30



Moyen









Monts d'Arrée  
COMMUNAUTÉ



## Circuit pédestre du Gorré

- 1 Au bourg de Brasparts, rue Saint-Michel en direction de Morlaix, à l'entrée du parking de la salle des fêtes, prendre la ruelle. Après 200 m, tourner à gauche au niveau de la borne d'incendie, traverser un cour et descendre par un chemin creux vers des champs. À la lisière du **bois de l'Isle**, jadis propriété de La Fayette, prendre à gauche pour rejoindre une route communale et la suivre à droite sur 350 m. Prendre un chemin sur la droite avant le village du Rhun pour revenir dans le bois. Remonter à gauche par une sente forestière qui longe un ruisseau. Virer à gauche sur la route pour parvenir à Kerrohan.
- 2 Tourner à droite au pignon d'une maison et monter jusqu'à la D785. Traverser la route et poursuivre en face jusqu'à une patte d'oie. Longer à gauche le chemin empierré sur 500 m environ.
- 3 À l'angle d'un bois de conifères, virer à gauche, s'enfoncer dans un bois d'épicéas. Au centre du bois, tourner à droite puis cheminer en ignorant tous les chemins qui partent à droite jusqu'à déboucher sur la D30.
- 4 Faire quelques pas à droite, puis tourner à gauche dans un chemin creux qui débouche sur une route communale. Aller en face. 100 m plus loin, prendre à droite vers Runavoual'h. À la sortie du village, partant près d'un hangar, un chemin creux mène au Goël en longeant un ruisseau. Par la voie d'accès atteindre la route communale et la jonction avec le GR®380-37.
- 5 Par la route, à gauche, suivre le GR® qui descend jusqu'à un carrefour. Virer à droite dans un large chemin creux empierré. Au sommet, virer à gauche puis délaissier presque aussitôt le GR®.
- 6 Descendez tout droit vers l'embranchement du Benniel. Continuez jusqu'au carrefour de trois routes. (*Hors circuit, la chapelle Saint-Sébastien et sa croix se trouvent à 400 m en empruntant la route de droite*).
- 7 Après le carrefour, quitter la route communale pour prendre à gauche un chemin passant sur un ruisseau. Au débouché sur la route, tourner à droite pour atteindre le village de Botquest. Au centre du village, prendre un chemin à gauche. Poursuivre en laissant sur votre gauche deux bâtiments agricoles. Franchir un ru. Un sentier pentu conduit à **l'église Notre-Dame et Saint-Tugen**. Par la route de Morlaix, rejoindre le point de départ.



BALISAGE SUR LE TERRAIN	Petite Randonnée (PR)	Grande Randonnée (GR)
Continuité du sentier		
Changement de direction		
Mauvaise direction		

Cartes IGN : Extrait de SCAN 25 © IGN - 2021 - Autorisation n° 40-21-20



**Routes départementales**  
PRUDENCE lors des traversées et des cheminements !