

## Fontaine Saint-Jean-Baptiste



© Monts d'Arrée Communauté

C'est une fontaine sacrée, non couverte, du XVII<sup>e</sup> ou XVIII<sup>e</sup> siècle, comportant deux bassins rituels et un fronton orné d'une statue de Saint-Jean-Baptiste créée par une artiste de La Feuillée. A noter, à proximité, la présence d'une osmonde royale, grande fougère remarquable et protégée.

## Eglise Saint-Jean-Baptiste

Elle est relativement récente puisqu'elle ne date que de 1860. Œuvre de l'architecte morlaisien Jules Boyer, de style gothique et dédiée à Saint-Jean-Baptiste, elle a été bâtie à l'emplacement de l'ancienne église (XIII<sup>e</sup> siècle) dont elle a conservé quelques éléments, le chevet et la fenêtre axiale. On remarque de nombreuses crossettes sur les frontons des chapelles et au-dessus du porche sud un blason représentant les armes de l'évêque de Quimper et du Léon, Monseigneur Sergent.



© Monts d'Arrée Communauté

## Circuit pédestre de Roc'h ar Bic

© Commune de La Feuillée



## Chapelle Saint-Houardon



© Commune de La Feuillée

Elle était à l'origine l'ancienne église paroissiale de La Feuillée. Datant du XVI<sup>e</sup> siècle, elle possède des éléments bien plus anciens. Elle est dédiée à saint Houardon, évêque du Léon de 635 à 650. La Chapelle, entourée jadis par un cimetière, est pourvue d'un petit clocheton.

## Menhir de Kerelcun



© Monts d'Arrée Communauté

Ce mégalithe du néolithique, d'une hauteur de 4 m, d'une largeur de 0,7 m et d'une longueur de 2 m à sa base, est le seul menhir de la commune de La Feuillée. Situé sur un talus, il domine le lieu de sa stature.

Réalisé et imprimé par cloître 02 98 40 18 40

Cette randonnée passe par les vallées et les sommets de La Feuillée, autrefois siège d'une très importante commanderie de l'ordre des hospitaliers de Saint-Jean de Jérusalem.



LA FEUILLÉE est labellisée  
« Communes du Patrimoine Rural de Bretagne ».  
Balade avec panneaux d'interprétation au bourg.

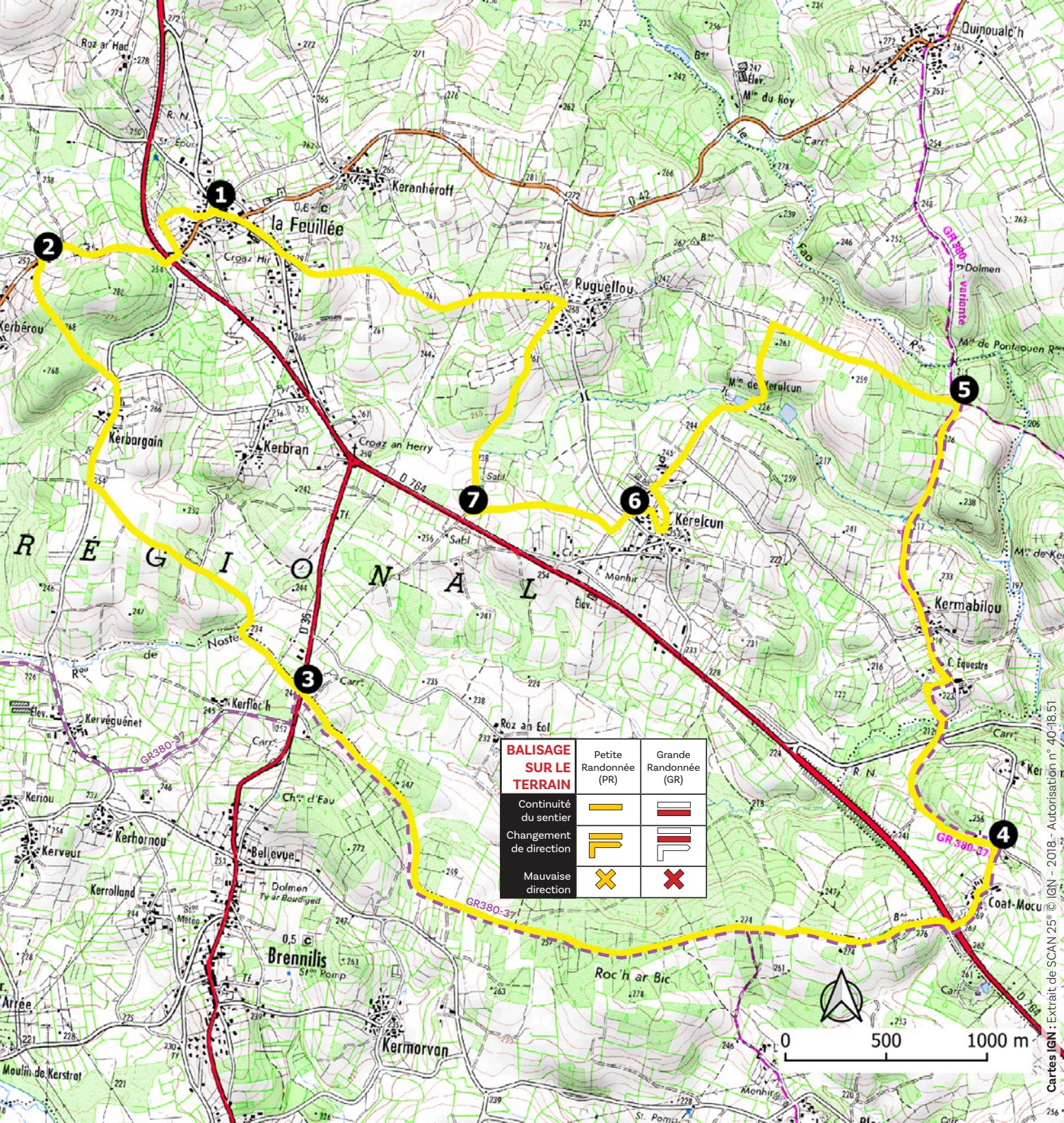











## Circuit pédestre de Roc'h ar Bic

- 1 Au départ de la place du bourg de La Feuillée, entourée de **l'Église Saint-Jean-Baptiste et de la Chapelle Saint-Houardon**, partir vers l'ouest par le chemin creux de Garenn Goc'h. Tourner à gauche à **l'ancienne voie ferrée**, puis à droite pour couper la D 764 en direction de Botmeur. Continuer sur la D 42 jusqu'à la route communale de Kerven.
- 2 Se diriger à gauche dans un chemin de terre partant au pignon d'une maison. Traverser le bois de Kerbérou. Par la route, à droite, passer Kerbargain. 200 m après la ferme, bifurquer à gauche dans un chemin qui franchit à 1,2 km environ le ruisseau du Noster et débouche sur la D 36.
- 3 En face, prendre le chemin en direction de **Roc'h ar Bic** culminant à 278 m (Brennilis) pour rejoindre le GR 37-380.
- 4 Gagner Coat Mocun. Au premier carrefour, à la sortie du hameau, suivre à gauche le chemin près de la bergerie. Traverser une route et continuer en face. Après le pont, s'engager à gauche dans un chemin creux. Parvenir au village de Kermabilou. Poursuivre par le GR 37-380 et atteindre un carrefour.
- 5 Laisser le GR 37-380 pour emprunter, à gauche, un sentier qui devient un chemin empierré. Au premier croisement, descendre à gauche vers le **Moulin de Kerelcun et son étang**. Monter vers Kerelcun et, par la gauche, traverser ce hameau de caractère.
- 6 Prendre à gauche au carrefour où s'élève une **croix** et 100 m plus loin quitter la route pour un chemin à droite. (**Menhir de Kerelcun** à proximité).
- 7 Tourner à droite, franchir le ruisseau du Roudouhir. Un chemin creux mène à Ruguellou. Bifurquer deux fois à gauche dans le village et rejoindre le bourg de La Feuillée par une route empierrée.



BALISAGE SUR LE TERRAIN	Petite Randonnée (PR)	Grande Randonnée (GR)
	Continuité du sentier	
Changement de direction		
Mauvaise direction		

Cartes IGN : Extrait de SCAN 25 © IGN - 2018 - Autorisation n° 40-18-51



**Routes départementales : PRUDENCE lors des traversées et des cheminements !**